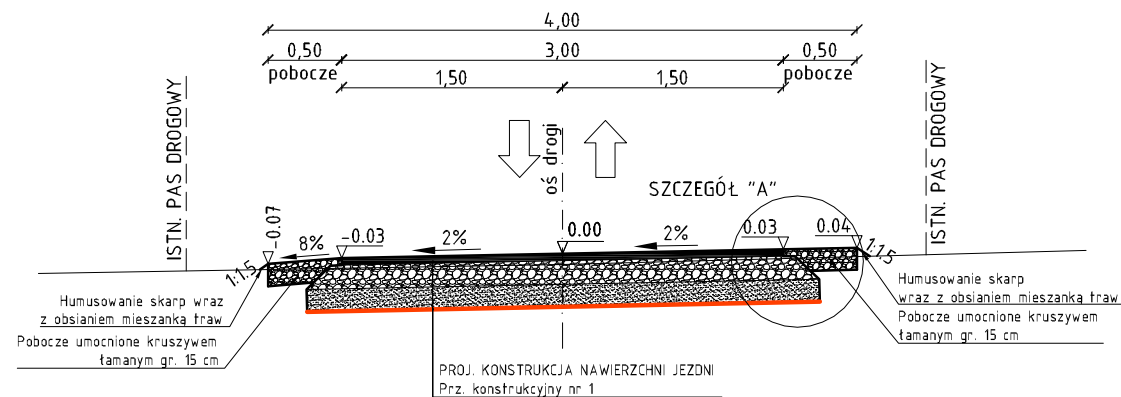


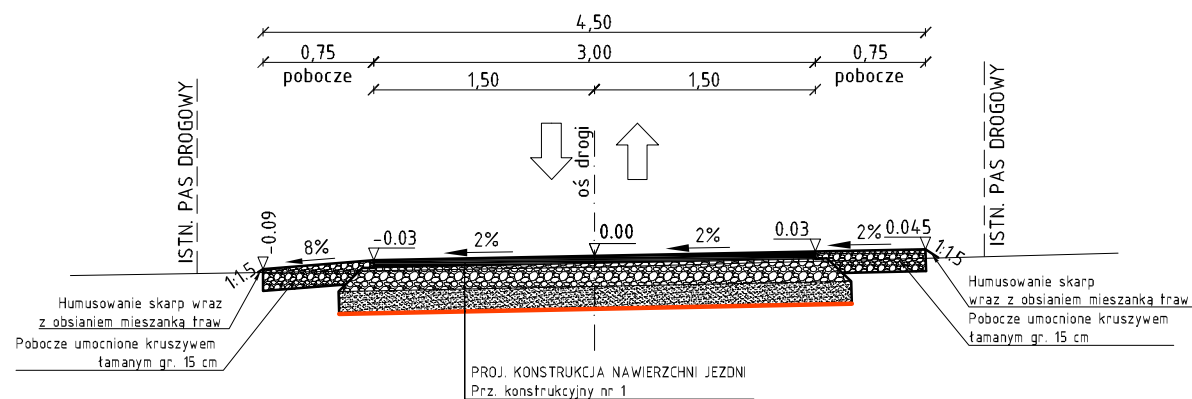
PRZEKROJ NORMALNY 01 - PRZEKROJ SZLAKOWY NA PROSTEJ I ŁUKU O POCHYLENIU JEDNOSTRONNYM 2%

Obowiązuje: od km 0+007.00 do km 0+042.74, od km 0+558.75 do km 0+767.00



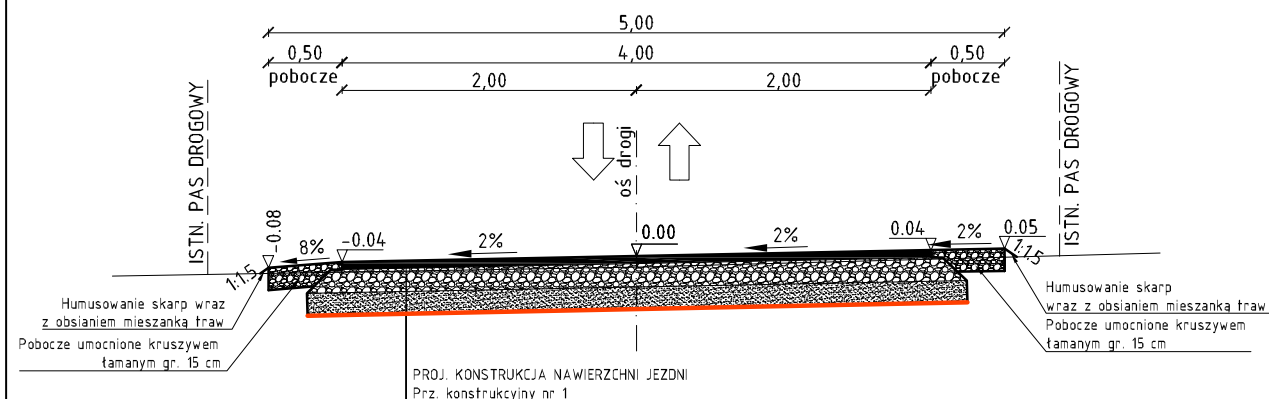
PRZEKRÓJ NORMALNY 02 - PRZEKRÓJ SZLAKOWY NA PROSTEJ I ŁUKU O POCHYLENIU JEDNOSTRONNYM 2%

Obowiązuje: od km 0+051.45 do km 0+261.00, km 0+517.01 do km 0+547.99



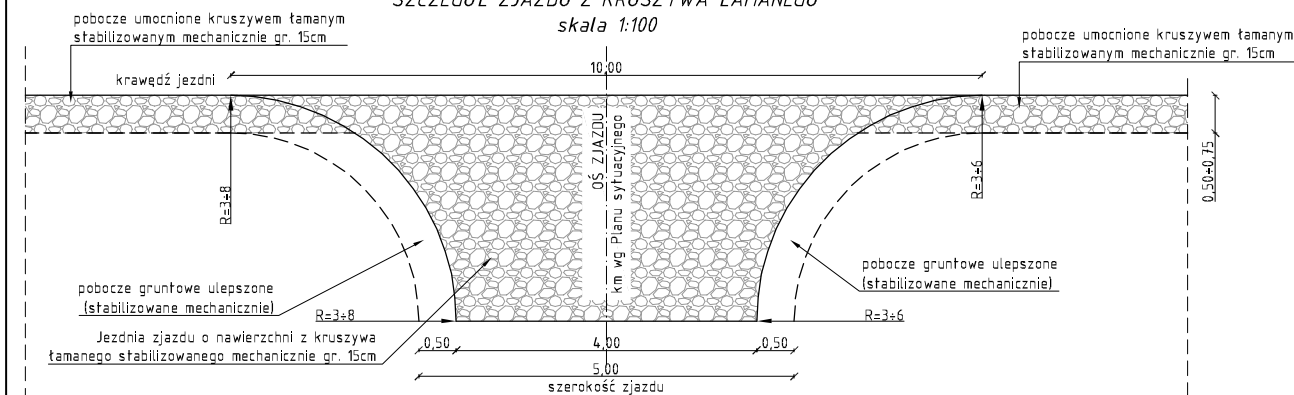
PRZEKRÓJ NORMALNY 03 - PRZEKRÓJ SZLAKOWY NA PROSTEJ I ŁUKU O POCHYLENIU JEDNOSTRONNYM 2%

Obowiązuje: od km 0+271.00 do km 0+500.29



SZCZEGÓŁ ZJAZDU Z KRUSZYWA ŁAMANEGO

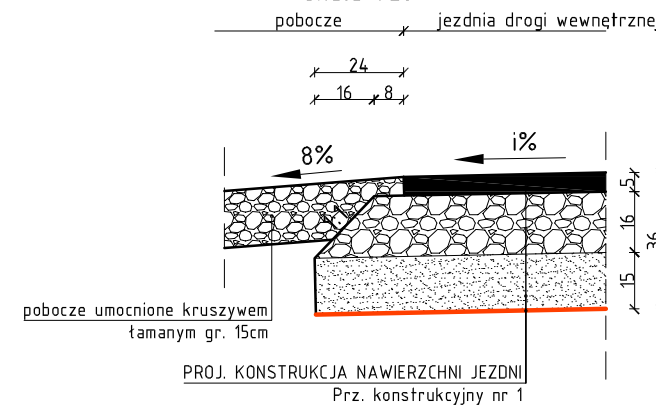
skala 1:100



SZCZEGÓŁ "A"

Stopniowanie warstw konstrukcyjnych nawierzchni jezdni

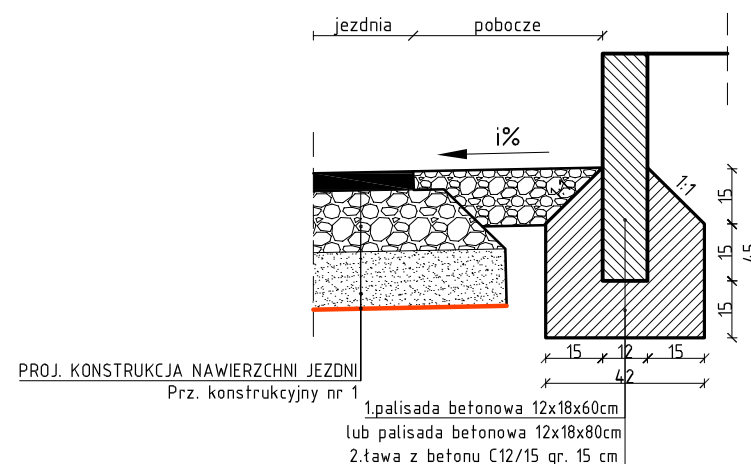
skala 1:20



SZCZEGÓŁ "C"

Zabezpieczenie skarpy palisadą betonową

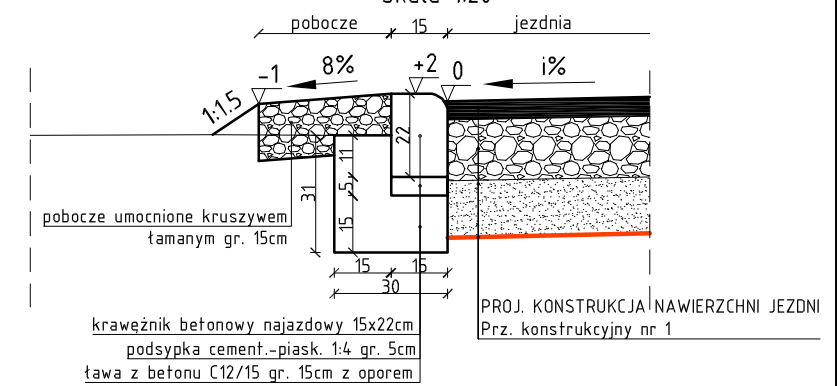
skala 1:20



SZCZEGÓŁ "B"

Potączenie jezdni z krawężnikiem najazdowym

skala 1:20




PRZEKROJE KONSTRUKCYJNE

Prz. konstrukcyjny nr 1

PROJEKTOWANA KONSTRUKCJA NAWIERZCHNI DROGI GMINNEJ WEWNĘTRZNEJ:

1. Warstwa ścieralna z asfaltu betonowego AC11S - 5 cm
2. Podbudowa zasadnicza z kruszywa stabiliz. mechanicznie - 16 cm
3. Podbudowa pomocnicza z piasku - 15 cm
4. Geowłóknina o wytrzymałości na rozciąganie min. 12 kN/m i masie powierzchniowej min. 200 g/m².

razem: 36 cm



drogowiec

Biuro Usług Projektowych

21-003 Ciecierzyn, Dys 302 D

(081) 469 15 45

biuro@drogowiec.info

www.drogowiec.info

NIP 712-128-29-23 REGON 430918788

Inwestor:

Gmina Wólka
Jakubowice Murowane 8, 20-258 Lublin 62

Obiekt:

Przebudowa drogi gminnej wewnętrznej położonej
na działkach nr ew. 384, 421 i 422 w m. Pliszczyn
od km 0+007.00 do km 0+767.00

Nazwa rys.:

Przekroje normalne

Funkcja	Imię i nazwisko	Podpis	Data: marzec 2015 r.
Projektant	mgr inż. Robert Puliński upr. bud. Nr LUB/0077/P00D/03		Skala: 1:20, 1:50, 1:100 Nr umowy: 032.38.2015 z dnia 18.02.2015
Asystent	mgr inż. Rafał Gałań		Nr rys. 4